

Da "Urbanistica - PEC - Prov OG" <urbanistica@cert.provincia.ogliastra.it>
"ULASSAI PEC" <protocollo@pec.comunediulassai.it>, "URZULEI PEC"
A <protocollo.urzulei@pec.comunas.it>, "USSASSAI PEC"
<protocollo@pec.comune.ussassai.og.it>, "VILLAGRANDE PEC"
<protocollo@pec.comune.villagrandestrisaili.og.it>

Data lunedì 4 agosto 2014 - 11:42

Indagine di Mercato - Bando GAL 313 - Servizio Rilievo GPS

con richiesta di pubblicazione sul sito web
distinti saluti
arch m laura del rio

PROVINCIA DELL'OGLIASTRA - Gestione Commissariale (L.R. 15/2013)
arch Maria Laura Del Rio
Responsabile del Servizio Urbanistica, Governo del Territorio, Informatizzazione, Ambiente, Rifiuti ed Energia
via Mameli - 08048 Tortolì - tel 0782 600900 - fax 0782 600920
via P. Pistis - 08045 Lanusei - tel. 0782 473600 - fax 0782 41053
www.provinciaogliastra.gov.it
protocollo@cert.provincia.ogliastra.it
protocollo@provincia.ogliastra.it


RISPETTA L'AMBIENTE: STAMPA QUESTA MAIL SOLO SE INDISPENSABILE.

Questo messaggio mail è strettamente riservato ai destinatari specificati. Se il messaggio è ricevuto per errore, si prega di avvisare il mittente e cancellarlo dal proprio sistema.

This message is to be considered specifically addressed to the recipient(s). Should you receive it by mistake, please notify the sender and delete it from

Allegato(i)

804_Allegato 1C_specifica tecnica rilievo itinerari.pdf (654 Kb)
804_Allegato_1A_Sintesi_Progetto_GAL_313.pdf (9 Kb)
804_Allegato_1B_Localizzazione_Interventi_Progetto_GAL_313.pdf (4246 Kb)
804_Allegato-D Avviso indagine di mercato servizio GPS Bando GAL 313.pdf (158 Kb)
804_Modello E_Domanda_partecipazione-Dichiarazione_unica.pdf (89 Kb)



ALLEGATO 1C

Specifica Tecnica Rilievo Itinerari *

Affidamento del servizio "Rilievo GPS dei percorsi degli itinerari, rilievo fotografico georeferenziato, e classificazione degli itinerari" del Progetto denominato

"perCorrendo l'Ogliastra"

di cui al Bando GAL Ogliastra – Misura 313 Azione 1 – Incentivazione di attività turistiche – ITINERARI. Importo complessivo del progetto **€ 471.537,53**

*(Sintesi parziale del documento "REALIZZAZIONE SISTEMA INFORMATIVO TERRITORIALE SENTIERISTICA (SIRS), Specifica Tecnica Lotto 1, - Argomento - "Linee guida per la raccolta dei dati e popolamento del Geodatabase", - **Ente foreste Sardegna** - Viale Merello, 86 09123 Cagliari".

Tale sintesi è stata realizzata al fine di rendere l'acquisizione dei dati il più possibile conforme alla struttura del modello dati "Geodatabase Sentieristica" predisposto dall'Ente foreste Sardegna, a partire dalla fase di rilievo degli itinerari.

ALLEGATO 1C

DEFINIZIONE DELLE PROCEDURE E PER LA RACCOLTA DEI DATI (non esaustive)

DESCRIZIONE GENERALE DELLE CATEGORIE

L'ambito applicativo del progetto "perCorrendo l'Ogliastro" prevede la costituzione di una macro rete di itinerari tematici costituita da un'insieme di tracciati/sentieri la cui caratteristica comune è quella di prevedere lo svolgimento di attività motoria di vario tipo, basata sul camminare nel territorio liberamente o guidati, lungo percorsi (strade, sentieri, etc.), anche variamente attrezzati.

Tipologia (tracciati) del percorso	Descrizione
Percorsi Urbani	<ul style="list-style-type: none">- piccoli percorsi tematici all'interno del Centro abitato
<i>Percorsi di mobilità dolce</i>	<ul style="list-style-type: none">- piccoli percorsi, sentieri 'orizzontali', attorno ai paesi e fra una città e l'altra, in pianura e lungo le coste, lungo i fiumi o laghi, lungo strade dimesse o attraverso reti ferroviari minori.- Si tratta di sentieri "facili ed accessibili", adatti a un pubblico vasto di fruitori (terza età, scolaresche, portatori di handicap...) basati su:<ul style="list-style-type: none">- separazione o protezione dalla rete stradale ordinaria;- recupero di reti viarie abbandonate (ferrovie, ippovie, sentieri rurali)- razionalizzazione e creazione di un sistema di mobilità specifico e separato dal traffico- compatibilità fra diversi fruitori (ciclisti, pedoni, cavalieri, utenti dei servizi pubblici)- integrazione con il sistema dei trasporti pubblici locali e con la rete dell'ospitalità diffusa;
<i>Trekking propriamente detto</i>	<ul style="list-style-type: none">- Escursionismo più impegnativo di una semplice passeggiata, si svolge su percorsi di lunghezza medio/alta e presuppone utilizzo di attrezzatura (scarponcini, mappe, etc..)- Ai percorsi sono associati livelli di difficoltà secondo standard di riferimento (ad esempio in Italia: C.A.I.)

Ippovie	<ul style="list-style-type: none"> - itinerario percorribile a cavallo, quasi mai asfaltato, che raggiunge e attraversa luoghi naturali come parchi, riserve, boschi, supera colline e valli, costeggia laghi e fiumi, e raggiunge luoghi culturali come aree archeologiche, costruzioni e dimore storiche, borghi. - Consente la pratica del turismo equestre, ma può essere utilizzata anche per la percorrenza a piedi (trekking) o in mountain bike (cicloturismo). - Lungo il percorso vanno previsti punti/tappa, ossia stazioni di sosta attrezzate, possibilmente distanti tra loro non più di 20 - 40 km, dove il cavaliere e il cavallo possono trovare assistenza, ristoro e la possibilità di poter pernottare (in foresterie, agriturismo, casolari privati o pubblici rifugi).
---------	---

Tipologia (tracciati) del percorso	Descrizione
Ciclovie	<ul style="list-style-type: none"> - Diversamente dalle piste ciclabili, previste dal Codice della Strada ("parte longitudinale della strada, opportunamente delimitata, riservata alla circolazione dei velocipedi") si tratta di itinerari su media/lungo raggio, destinati al cicloturismo o per i pendolari (ciclovie locali). - Una ciclovie ha un carattere ufficiale (gestita da un ente locale) o almeno ufficioso (proposta da un ente riconosciuto) e dovrebbe essere mantenuta (avere una segnaletica, far parte di una rete, avere cartografia e/o pubblicazioni di riferimento). - Non sono assimilabili a ciclovie: <ul style="list-style-type: none"> ▪ l'elenco dei percorsi proposti da un privato/un sito web ▪ l'insieme delle piste ciclabili di un comune (se sprovviste di organicità).
Mountain bike	<ul style="list-style-type: none"> - Come per le ciclovie, ma la localizzazione è rurale/montana e la tipologia di utenti è maggiormente connotata da carattere di sportività. Anche l'attrezzatura e la preparazione necessaria sono più tecniche e specialistiche. I percorsi in MTB sono solitamente corredati da tracciati GPS e corredati da roadbook, grafo plano/altimetrico e tracce GPS. - Il percorso [rappresentato tramite una successione di <i>waypoint</i> comprende, senza scendere nel dettaglio specialistico/sportivo : nordik walk, percorsi diorienteering, etc...]
Rete stradale di interconnessione tra itinerari	<ul style="list-style-type: none"> - Viabilità stradale di interconnessione itinerari

DEFINIZIONE DELLE PROCEDURE PER LA RACCOLTA DEI DATI

OGGETTI DEL RILIEVO itinerari

Gli oggetti del rilievo interessanti per il popolamento del modello dati "Geodatabase Sentieristica" sono sintetizzate in Tabella 1 dove ne viene indicata anche la relativa rappresentazione:

Oggetto	Rappresentazione
Tracce/Tracks	Sentiero e relative diramazioni
Punti/Waypoint	Waypoint di Tratto (Wt) Waypoint di Interesse (Wpoi) Waypoint di Posa (Wpp) Waypoint di segmentazione dinamica (Wsd) Waypoint polivalente (Ws)

Tabella .1

Per il corretto rilievo degli oggetti sopra citati il progettista dovrà utilizzare un dispositivo GPS e raccogliere gli attributi degli oggetti mediante apposite schede di rilievo, la cui struttura e relative modalità di compilazione sono successivamente descritte.

La tabella sopra evidenzia la necessità di caratterizzare i waypoint in fase di rilievo, in cinque differenti categorie e questa operazione dipende dalla tipologia di gps effettivamente utilizzato durante il rilievo.

1 Tracce (Tracks)

La geometria delle tracce registrate durante il rilievo con GPS sarà impiegata per la rappresentazione degli oggetti "I" e relative diramazioni, utilizzando una feature (oggetto geometrico) distinta per la rappresentazione di ogni diramazione. La geometria di una traccia rilevata con GPS può essere rappresentata da una linea oppure da una matrice di punti che costituiscono i vertici della linea. La loro funzione è quella di spezzare la linea del itinerario in tratti topologicamente connessi che vengono salvati nell'entità Trattati. Questo costituisce il requisito base per la creazione di un grafo dei sentieri fruibile mediante algoritmi di routing.

2 Waypoint di Tratto (Wt)

Il "Waypoint di Tratto" deve essere rilevato dal progettista per la rappresentazione di nodi che indicano una discontinuità nella traccia del itinerario. In particolare questa tipologia di waypoint deve essere registrata nel caso di: inizio traccia, fine traccia, discontinuità della traccia, incrocio della traccia con altre tracce.

3 Waypoint di Interesse (Wpoi)

Il "Waypoint di Interesse" deve essere rilevato dal progettista per la rappresentazione di nodi che indicano POI (point of interest) presenti nella traccia del Itinerario.

4 Waypoint di Posa (Wpp)

Il "Waypoint di Posa" deve essere rilevato dal progettista per la rappresentazione di nodi che indicano i punti di posa di segnaletica di varia tipologia.

5 Waypoint di Segmentazione Dinamica (Wsd)

Il "Waypoint di Segmentazione Dinamica" deve essere creato dal progettista all'inizio dell'attività di rilievo allo scopo di attribuire il corretto valore ad ogni caratteristica gestita con questo tipo di rappresentazione (conservazione percorso, fondo, fruizione, gestione, larghezza, ombra, proprietà).

Il rilievo di attributi gestiti con segmentazione dinamica solleva la problematica di tracciamento di valori polivalenti. Questo accade per esempio per la caratteristica "fruizione" che esprime le alternative possibili per l'utilizzo del itinerario: nordik, trekking, ciclovie, mobilità dolce,

In questo caso il progettista può esprimere a sua discrezione la caratteristica utilizzando valori polivalenti (es. trekk+ciclo, trekk+ippo, ...) oppure differenti record riferiti all'oggetto.

6 Waypoint polivalente (Ws)

Il "Waypoint polivalente" deve essere creato dal progettista per rappresentare un punto polivalente (il punto implementa almeno due funzioni differenti tra quelle previste: POI, Punto di Posa, Punto di Tracciato, Punto di Segmentazione Dinamica). In alternativa, per gestire questo caso, il progettista dovrebbe rilevare waypoint distinti per rappresentare ciascuno degli oggetti esistenti. Quando un oggetto di questo tipo viene importato nel modello dati, una procedura di geoprocessing crea automaticamente quattro punti differenti importandoli nelle tabelle appropriate (punto di posa, poi, punti di interesse, punti di segmentazione dinamica) per dare al progettista la possibilità di compilarne gli attributi mediante l'utilizzo delle interfacce del sistema webgis.

SCHEDE DI RILIEVO dei singoli tracciati relativi all'itinerario (schede tipo)

Per il rilievo degli oggetti della sentieristica il progettista dovrà utilizzare apposite schede che consentono di tracciare tutte le caratteristiche implementate nel modello dati itinerari.

Le schede saranno consegnate in formato Foglio di lavoro XLS, e potranno essere utilizzate sia in formato cartaceo sia in formato digitale.

SCHEDE DI RILIEVO PERCORSI/SENTIERI (schede tipo)

Per il rilievo degli oggetti della sentieristica il progettista dovrà utilizzare apposite schede che consentono di tracciare tutte le caratteristiche implementate nel modello dati percorsi/sentieristica di ogni singolo itinerario.

Le schede saranno consegnate, inoltre, in formato Foglio di lavoro XLS e potranno essere utilizzate sia in formato cartaceo sia in formato digitale.

La tipologia delle schede da realizzare per il rilievo di dati della sentieristica è riportata in Tabella 2.

Scheda	Descrizione
SCH_INTESTAZIONE_ITINERARIO	Dati di testata dell'itinerario: attributi relativi all'identificazione del percorso/percorsi contenuti.
SCH_INTESTAZIONE_PERCORSO	Dati di intestazione del rilievo: condizioni del rilievo, generalità sul rilevatore, caratteristiche della strumentazione.

Scheda	Descrizione
SCH_PERCORSO_HEADER	Dati di testata del percorso/sentiero: attributi relativi all'identificazione del sentiero.
SCH_PERCORSO_DETT	Dati di dettaglio del percorso/sentiero: attributi relativi alla definizione e caratterizzazione del sentiero.
SCH_WAYPOINT	Dati di identificazione e di caratterizzazione dei waypoint: <ul style="list-style-type: none"> • waypoint polivalente; • waypoint tracciato; • waypoint punto posa; • waypoint poi; • waypoint segmentazione dinamica;
SCH_WAYPOINT_PP_DETT	Dati di dettaglio di un punto di posa relativo alla segnaletica verticale e alle tabelle località.
SCH_WAYPOINT_POI_DETT	Dati di dettaglio relativi ai punti di interesse.
DOM_INTESTAZIONE	Domini dei valori utilizzati nella scheda SCH_INTESTAZIONE.
DOM_INTESTAZIONE	Domini dei valori utilizzati nella scheda SCH_INTESTAZIONE.
DOM_SENTIERO	Domini dei valori utilizzati nella scheda SCH_SENTIERO.
DOM_WAYPOINT	Domini dei valori utilizzati nelle schede SCH_WAYPOINT, SCH_WAYPOINT_PP_DETT, SCH_WAYPOINT_POI_DETT.

Tabella .2

Scheda intestazione (scheda tipo)

Per ogni campagna di rilievo effettuata il progettista deve compilare una copia di questa scheda mediante la quale sono raccolte le generalità del

progettista che effettua il rilievo, le caratteristiche della strumentazione utilizzata e i riferimenti relativi alle condizioni meteorologiche.

SCHEDE DI CAMPAGNA



SardegnaForeste

ENTE FORESTE SARDEGNA

CONDIZIONI del rilievo

Data inizio rilievo:

Data fine rilievo:

Condizioni meteo del rilievo:

RILEVATORE

Nome e Cognome:

Ragione sociale:

Num. telefonico:

Indirizzo email:

STRUMENTAZIONE

Tipologia GPS:

Software mapping GIS:

Scheda 1. Struttura scheda "SCH_INTESIAZIONE"

Per ogni itinerario tracciato il progettista deve compilare una copia di questa scheda mediante la quale sono raccolti gli attributi di identificazione

SCHEDE DI CAMPAGNA

[illegible]

[illegible]

Scheda Waypoint (scheda tipo)

Per ogni waypoint relativo ad un itinerario tracciato il progettista deve compilare una copia di questa scheda mediante la quale sono raccolti gli attributi relativi agli oggetti puntiformi distribuiti lungo il itinerario: punti di tratto, punti posa, punti di interesse, punti relativi alla segmentazione dinamica. Se necessario il progettista può indicare l'esistenza di un punto polivalente con apposito attributo.

SardegnaForeste

CAI SARDEGNA
ENTE FORESTE SARDEGNA

ID	SENTIERO (Track id)	DATA RILEVAZIONE	NOME RILEVATORE
----	------------------------	---------------------	--------------------

[illegible]

Scheda 4. Struttura scheda "SCH_WAYPOINT"

Scheda Punti Posa – dettaglio (scheda tipo)

Per ogni waypoint punto di posa che include segnaletica verticale e tabelle località il progettista deve compilare una copia di questa scheda mediante la quale sono raccolti gli attributi relativi alla cartellonistica.

Scheda Waypoint - Allegato Punti Posa

ID SENTIERO (Track_id)	ID Wpp	DATA RILEVAZIONE	COD. SEZ. ENTE	NOME COMPILATORE	NOME COLLABORATORE	TIPO POSA	STATO CONSERVAZ.

TABELLA LOCALITA'	
Testo 1	
Testo 2	
quota (m.)	
note	
stato cons.	

TABELLE SEGNAVIA		

ID foto	N° TAB. SEGNAVIA	N° TAB. LOCALITA'	N° ALTRE TABELLE	N° VITI PESSAGGIO	N° PALI SOSTEGNO

Scheda POI – dettaglio (scheda tipo)

Per ogni waypoint punto di interesse il progettista deve compilare un record di questa scheda.

SCHEDE DI CAMPAGNA

28/07/2014



CAI SARDEGNA
ENTE FORESTE SARDEGNA

ID	DATA	NOME
SENTIERO (Track id)		RILEVATORE

[illegible]

Scheda 6. Struttura scheda "SCH_WAYPOINT_POI_DETT"

Si precisa che le Schede di Rilevo contengono gli attributi i cui domini possono essere elencati, a titolo esemplificativo ma non esaustivo, nella tabella 3 seguente.

DOMINI relativi agli attributi <i>(esemplificativo/non esaustivo)</i>				
Tipo fruizione <ul style="list-style-type: none"> - escursionistico per trekking - ippovia - ciclovia su strada - mountainbike - mobilità dolce, sentieri didattici, sentieri naturalistici - torrentismo - nordic walking 	Tipo conservazione <ul style="list-style-type: none"> - scadente - mediocre - buono - ottimo 	Difficoltà CAI <ul style="list-style-type: none"> - T - E - EE - EEA 	Difficoltà nordic <ul style="list-style-type: none"> - facile - medio - impegnativo 	Tipo Traffico <ul style="list-style-type: none"> - molto basso - basso - moderato - intenso
		Difficoltà ippovia <ul style="list-style-type: none"> - T - E - EE 		Servizi disabili <ul style="list-style-type: none"> - Sì - no
Tipo ambiente <ul style="list-style-type: none"> - altro - misto - centro abitato - ghiacciaio - nevaio - calanco - greto corso d'acqua - roccette - pietrame - ghiaione - boschi misti - boschi conifere - boschi latifoglie - macchia mediterranea - cespuglieto - pascoli d'alta quota - prati - coltivo - campagna - incolto 	Tipo morfologia <ul style="list-style-type: none"> - fondovalle - versante - mezzacosta - crinale - misto 	POI tipologia <ul style="list-style-type: none"> - Evidenza Paesaggistico-Ambientale - Evidenza Naturalistica - Evidenza Archeologica - Evidenza Storico-culturale - Evidenza Architettónica - Evidenza Insediativa - Evidenza Sportiva - Evidenza Paes. Amb+Nat. - Evidenza Paes. Amb+Arch. - 	PP stato conservazione <ul style="list-style-type: none"> - scadente - mediocre - buono - ottimo 	SD Tipo di fondo <ul style="list-style-type: none"> - Asfalto - Sterrato - Naturale in terra - Roccioso - Pavimentato - Migliorato o Stabilizzato - Sabbioso - Lastricato /Selciato
			PP tipo di posa <ul style="list-style-type: none"> - Pannello - Freccia - Freccia e Tabella - Tabella 	SD tipo di fruizione <ul style="list-style-type: none"> - escursionistico per trekking - ippovia - ciclovia su strada - mountainbike - mobilità dolce, sentieri didattici, sentieri naturalistici - torrentismo - nordic walking - tutte - trek+ippo - trek+nordic - trek+ciclo - trek+mount - trek+mob.dolce
			SD Tipo conservazione <ul style="list-style-type: none"> - scadente - mediocre - buono - ottimo 	
T tipologia <ul style="list-style-type: none"> - Inizio Tratta - Fine Tratta - Ostacolo - Incrocio - Discontinuità 	-	-	-	-

Tabella .3

Per gli attributi che prevedono un dominio, il relativo elenco di valori deve essere preliminarmente creato in uno specifico foglio di lavoro:

Rilievo di tracce e punti

Il rilievi effettuati impiegando le Schede di Rilievo "Specifica EFS" (da predisporre a cura dell'esecutore del servizio, secondo tali specifiche), i dati lineari, (tracce dei percorsi/sentieri), e i dati puntuali (waypoint: punti di posa, poi, punti di segmentazione dinamica, punti polivalenti) devono essere importati nel Geodatabase percorsi/sentieri predisposto seguendo la "Specifica EFS". Il rilievo dei sentieri deve essere inoltre fornito in formato shapefile e GPX standard con struttura conforme alla "Specifica EFS".

ALLEGATO 1A

Descrizione sintetica del progetto

Il progetto **“perCorrendo l'Ogliastra”** consiste nella realizzazione di una rete di itinerari, preventivamente individuati in via approssimativa dalle Amministrazioni Comunali che partecipano al Bando GAL Ogliastra – Misura 313 Azione 1 – Incentivazione di attività turistiche – ITINERARI. In particolare Ogni Comune individua uno più itinerari con l'indicazione della localizzazione in carta dei percorsi/sentieri (tracciati), con relativa indicazione dei tematismi specifici e delle strutture/attività/luoghi/sagre/percorsi ecc. da valorizzare e pubblicizzare. Ogni itinerario contiene tracciati articolati a seconda delle tematiche prevalenti assegnate in fase di realizzazione. Saranno rilevati in maniera puntuale singoli tracciati, e relativi elementi caratteristici presenti. L'intero progetto sarà messo in rete mediante la predisposizione di un sito internet che permette la visualizzazione delle mappe degli itinerari, descrizione degli stessi.


Partecipano al progetto 16 Comuni con la Provincia. Sono stati individuati 25 Itinerari, e 89 percorsi/sentieri (tracciati), per uno sviluppo chilometrico complessivo pari a circa 510 km, costituito da tracciati stradali, piste sterrate, e sentieri.

LOCALIZZAZIONE ITINERARI

ITINERARI 

Numero itinerari: 89

Lunghezza Itinerari 510 km






Provincia dell'Ogliastro
Gestione Commissariale
(L.R. n. 15/2013)

Servizio Urbanistica, Governo del Territorio,
Informatizzazione, Ambiente, Rifiuti ed Energia

via Pietro Pistis - 08045 LANUSEI
tel. 0782 473600 - fax 0782 41053
via Mameli - 08048 TORTOLI
tel. 0782 600900 - fax 0782 600920
Cod. Fisc. 01174270916
e-mail protocollo@provincia.ogliastra.it
Sito web www.provinciaogliastra.gov.it



alla Determinazione n. 804 del 01.08.2014

Prot. 8954 del 4 agosto 2014

Avviso pubblico per la costituzione di un elenco di Soggetti idonei per l'affidamento di del servizio di "Rilievo GPS dei percorsi degli itinerari, rilievo fotografico georeferenziato, e classificazione degli itinerari perCorrendo l'Ogliastro".

Piano di Sviluppo Rurale 2007-2013 Misura 313 - Incentivazione di attività turistiche - Azione 1 Itinerari- Bando 2011 GAL Ogliastro. CUP J49E11003110004

IL RESPONSABILE DEL SERVIZIO

In esecuzione della propria determinazione n.804 del 01.08.2014;

Visto il DPR n. 487/1994 e ss.mm. e integrazioni;

Visto il D.Lgs. 267/2000;

Visto il Regolamento per la disciplina degli incarichi esterni approvato con Delibera di Giunta Provinciale n. 146 del 29/05/2008, modificato con Delibera di Giunta Provinciale n. 90 del 03/05/2011;

Visto il Regolamento provinciale sull'ordinamento degli uffici e dei servizi approvato con deliberazione della Giunta Provinciale n. 244 del 16.12.2011;

RENDE NOTO CHE

È indetta indagine di mercato finalizzata a individuare le ditte, o professionisti, da invitare alla procedura negoziata senza previa pubblicazione di bando, ai sensi degli art. 57 comma 6 e 122 comma 7 del D.Lgs. 163/2006 ss.li.mm.. nel rispetto dei principi di non discriminazione, parità di trattamento, proporzionalità e trasparenza, che hanno i requisiti per svolgere il servizio l'attività di gestione, coordinamento, rendicontazione generale del progetto "perCorrendo l'Ogliastro" - Piano di Sviluppo Rurale 2007-2013 Misura 313 - Incentivazione di attività turistiche - Azione 1 Itinerari Bando 2011 GAL Ogliastro.

L'importo presunto per l'affidamento del servizio è pari a Euro € 106.750,00, oneri riflessi compresi e IVA esclusa.

Sarà formato un elenco, dal quale attingere per l'affidamento del Servizio in oggetto.

La pubblicazione del presente avviso, la partecipazione alla procedura, la formazione della graduatoria non comportano per l'Amministrazione provinciale alcun obbligo di procedere alla stipula del contratto, né, per i partecipanti alla procedura, alcun diritto a qualsivoglia prestazione da parte dell'Amministrazione stessa.

L'Amministrazione provinciale si riserva la facoltà di sospendere, modificare e annullare la procedura comparativa e/o di non procedere alla stipulazione del contratto, in qualunque momento e qualunque sia lo stato di avanzamento della stessa, senza che gli interessati alla procedura possano esercitare nei suoi confronti alcuna pretesa a titolo risarcitorio o di indennizzo.

Articolo 1 - Tipologia di servizio richiesta

Il servizio richiesto è di seguito così specificato:



Provincia dell'Ogliastra
Gestione Commissariale
(L.R. n. 15/2013)

Servizio Urbanistica, Governo del Territorio,
Informatizzazione, Ambiente, Rifiuti ed Energia

via Pietro Pistis - 08045 LANUSEI
tel. 0782 473600 - fax 0782 41053
via Mameli - 08048 TORTOLI
tel. 0782 600900 - fax 0782 600920
Cod. Fisc. 01174270916
e-mail protocollo@provincia.ogliastra.it
Sito web www.provincia.ogliastra.gov.it

Allegato A alla Determinazione n. 804 del 01.08.2014

n. 1 esperto nel Rilievo GPS dei percorsi degli itinerari, rilievo fotografico georeferenziato, e classificazione degli itinerari.

La Ditta, o Professionista, dovrà svolgere le seguenti attività:

- Studio e analisi preliminare degli itinerari proposti (*per singolo soggetto proponente*): report relativo alla reale possibilità di realizzazione.
- Raccolta di informazioni sul territorio, preliminari alla tematizzazione dei tracciati degli itinerari proposti;
- Posizionamento e rilievo sul campo dei tracciati in progetto, con acquisizione dei tracciati GPS, foto, video, individuazione dei punti di posa della cartellonistica. (vedasi Allegato X)
- Progettazione del percorso, ossia ad esempio, la produzione di cartografia e il posizionamento dei punti di interesse (POI) e dei WayPoint rilevati e quant'altro.
- Predisposizione dei dati necessari alla realizzazione dei tracciati. Ossia organizzare le informazioni acquisite sia in fase preliminare che in fase di rilievo ai fini della realizzazione e successiva manutenzione: esempio interventi ripristino e messa in sicurezza di parte del tracciato, quali fondo, staccionate, posa della cartellonistica orizzontale e verticale.
- La gestione di tutte le attività complementari e/o simili a quelle descritte che dovessero rendersi necessarie alla realizzazione del progetto.
- Nello specifico

- Rilievo dei percorsi degli itinerari scala nominale 1: 10.000 (errore massimo rilievo 10 m in campo, 1 mm in carta), utilizzando le schede di rilievo e le modalità di acquisizione dati come da **allegato C**.

Acquisizione percorsi mediante dispositivi GPS e, in sintesi mediante acquisizione di Tracks (*tracce*) per la rappresentazione dei percorsi mediante spezzate, Waypoint di Tratto per la rappresentazione nodi di discontinuità della traccia, Waypoint di Interesse per la rappresentazione dei punti di interesse, e Waypoint di Posa, per la rappresentazione dei nodi posti in corrispondenza con la segnaletica di varia tipologia (tabelle, pannelli ecc.), Waypoint di Segmentazione Dinamica per attribuire la corretta caratteristica ad ogni singola parte dell'itinerario rilevato (fondo, larghezza, fruizione ecc.) Waypoint polivalente per caratterizzare i punti caratterizzati da più di una particolarità da rilevare (punto posa segnaletica coincidente con punto di interesse ecc.). Formato di restituzione del rilievo: creazione di Geodatabase strutturato secondo "Specifiche EFS" caricamento dei dati acquisiti in fase di rilievo Geodatabase (fare riferimento alle specifiche previste per la realizzazione del SIRS (Sistema Informativo Territoriale Sentieristica a cura dell'Ente Foreste della Sardegna)), predisposizione di Tracce e Waypoint opportunamente strutturati in formato shapefile e GPX standard.

- Rilievo video - fotografico georeferenziato con relativo metadato (coordinate, punto di origine del video - foto, data di ripresa/scatto, autore, toponimi ecc.) con un numero di video/foto minimo pari al numero di Waypoint di Interesse, Waypoint di Posa, e descrizione dettagliata di eventuali diramazioni del percorso con differenti destinazioni.



Provincia dell'Ogliastra
Gestione Commissariale
(L.R. n. 15/2013)

Servizio Urbanistica, Governo del Territorio,
Informatizzazione, Ambiente, Rifiuti ed Energia

via Pietro Pistis - 08045 LANUSEI
tel. 0782 473600 – fax 0782 41053
via Mameli – 08048 TORTOLI
tel. 0782 600900 – fax 0782 600920
Cod. Fisc. 01174270916
e-mail protocollo@provincia.ogliastra.it
Sito web www.provincia.ogliastra.gov.it

Allegato A alla Determinazione n. 804 del 01.08.2014

- Classificazione dei singoli percorsi/sentieri (tracciati) in base alle caratteristiche proprie e quelle dell'itinerario di appartenenza.

Sono a carico dell'Affidatario, la raccolta e l'organizzazione delle informazioni, notizie, materiali e tutto quanto necessario alla realizzazione di ogni GeoGuida, prevista in altra fase del progetto, ovvero, in sintesi non esaustiva:

- descrizione sintetica dell'itinerario ai fini della classificazione;
- descrizione sintetica e caratterizzazione di ciascun tracciato/sentiero appartenente all'itinerario.
- tipo di fruizione dei singoli tracciati/sentieri [camminata urbana, trekking – bike – macchina – cavallo – ecc] che costituisce l'itinerario;
- lunghezza e tempi di percorrenza (itinerario , tracciato/ sentiero);
- profilo altimetrico, (tracciato/ sentiero);
- altre informazioni ritenute importanti in fase di realizzazione del progetto;
- mappa dell'itinerario, tracciato/sentiero e relativa legenda.

Resta inteso che la qualità delle immagini - video scelte nonché i soggetti, devono essere accettate dall'Amministrazione.

Sono a carico dell'Affidatario, tutti gli oneri derivanti dalla la raccolta e l'organizzazione delle informazioni, notizie, materiali e tutto quanto necessario all'espletamento delle attività di in precedenza descritte o di quant'altro si renda necessario al corretto espletamento del presente incarico.

L'Amministrazione potrà fornire le tracce GPS degli itinerari rilevati preliminarmente mediante foto interpretazione a video.

Articolo 2 - Requisiti di ammissione

I soggetti candidati dovranno dimostrare di avere specifica competenza professionale e documentata esperienza a garanzia di corretto svolgimento delle attività richieste.

Possono presentare istanza i Professionisti e/o le Ditte in possesso dei:

- necessari requisiti generali e di qualificazione economico-finanziaria e tecnico-professionale previsti dalla legislazione vigente;
- requisiti di ordine generale di cui all'art. 38 del D.lgs 163/2006;
- Sono ammessi i soggetti di cui all'art. 34 del D.lgs. N. 163/2006.

I suddetti requisiti d'ammissione dovranno essere dichiarati dal candidato in sede di presentazione della domanda e potranno essere verificati dall'Amministrazione Provinciale prima dell'affidamento dell'eventuale incarico.

I predetti requisiti devono essere posseduti, a pena di esclusione, entro la data di scadenza dei termini per la presentazione della domanda del presente avviso pubblico di indagine di mercato.



Provincia dell'Ogliastra
Gestione Commissariale
(L.R. n. 15 /2013)

Servizio Urbanistica, Governo del Territorio,
Informatizzazione, Ambiente, Rifiuti ed Energia

via Pietro Pistis - 08045 LANUSEI
tel. 0782 473600 – fax 0782 41053
via Mameli – 08048 TORTOLI
tel. 0782 600900 – fax 0782 600920
Cod. Fisc. 01174270916
e-mail protocollo@provincia.ogliastra.it
Sito web www.provinciaogliastra.gov.it

Allegato A alla Determinazione n. 804 del 01.08.2014

Articolo 3 - Modalità di selezione e comunicazioni

Le candidature dovranno pervenire, in plico sigillato e controfirmato sui lembi di chiusura, **recante all'esterno l'indicazione del Mittente e la seguente dicitura "NON APRIRE – CONTIENE LA DOMANDA DI PARTECIPAZIONE - MANIFESTAZIONE D'INTERESSE COORDINAMENTO PROGETTO PERCORRENDO L'OGLIASTRA"**

entro e non oltre le ore 12⁰⁰ del giorno 25.08.2014 a mezzo del servizio postale, ovvero mediante agenzia di recapito o direttamente a mano presso gli Uffici Protocollo della Provincia dell'Ogliastra:

- via Mameli 22, 08048 – Tortoli;
- via P. Pistis - 08045 Lanusei;
- PEC protocollo@cert.provincia.ogliastra.it;

Il plico, dovrà contenere l'istanza di partecipazione all'indagine di mercato, completa di dichiarazione del possesso dei necessari requisiti generali e di qualificazione economico-finanziaria e tecnico-professionale previsti dalla legislazione vigente e sottoscritta dal legale Rappresentante della Ditta, o Professionista, da redigersi su carta semplice, allegando fotocopia del documento d'identità ai sensi degli artt. 46 e 47 del dpr 445/2000 e utilizzando preferibilmente il modello allegato.

Trattandosi di una preliminare indagine di mercato, propedeutica al successivo espletamento di procedura negoziata, l'Amministrazione si riserva di individuare discrezionalmente, tra i partecipanti alla presente indagine di mercato ed in possesso dei requisiti di legge, desumibile dal **curriculum di dettaglio solo per lavori attinenti all'oggetto dell'incarico**, i Professionisti ai quali rivolgere l'invito alla procedura negoziata medesima, nel rispetto dei principi di non discriminazione, parità di trattamento e proporzionalità.

È comunque fatta salva la facoltà dell'Amministrazione di integrare in via ordinaria ed a propria discrezione, il numero dei soggetti da invitare con altre Ditte, o Professionisti, non partecipanti alla presente indagine di mercato, ritenuti idonei ad eseguire i lavori.

Resta inteso che la suddetta partecipazione non costituisce prova di possesso dei requisiti generali e speciali richiesti per l'affidamento del Servizio in oggetto. Tali requisiti dovranno essere dichiarati dall'Interessato ed accertato dalla Provincia dell'Ogliastra in occasione della procedura negoziata di affidamento.

Il presente avviso, finalizzato ad una indagine di mercato, non costituisce proposta contrattuale e non vincola in alcun modo la Provincia dell'Ogliastra che sarà libera di avviare altre procedure. L'Amministrazione si riserva la facoltà di interrompere in qualsiasi momento per ragioni di sua esclusiva competenza, il procedimento avviato, senza che i Soggetti richiedenti possano vantare alcuna pretesa.

L'appalto sarà affidato al Professionista che avrà presentato l'offerta indicante il prezzo più basso, con le modalità previste nella lettera di invito.

All'istanza di invito non dovrà essere allegata alcuna offerta economica. La presenza di offerte economica e/o di informazioni che possano fornire qualsiasi indicazioni di tipo economico comporterà l'esclusione dalla successiva procedura negoziata



Provincia dell'Ogliastro
Gestione Commissariale
(L.R. n. 15/2013)

Servizio Urbanistica, Governo del Territorio,
Informatizzazione, Ambiente, Rifiuti ed Energia

via Pietro Pistis - 08045 LANUSEI
tel. 0782 473600 – fax 0782 41053
via Mameli – 08048 TORTOLI
tel. 0782 600900 – fax 0782 600920
Cod. Fisc. 01174270916
e-mail protocollo@provincia.ogliastra.it
Sito web www.provinciaogliastra.gov.it

Allegato A alla Determinazione n. 804 del 01.08.2014

Si specifica inoltre che è fatto obbligo indicare un indirizzo di posta certifica [PEC] o, in alternativa un indirizzo mail, da utilizzare per l'invio delle, eventuali, successive comunicazioni e/o invito alla procedura negoziata

Il presente avviso verrà pubblicato, per trenta giorni consecutivi, all'Albo Pretorio e nel Sito Istituzionale dell'Ente www.provinciaogliastra.gov.it, ed inviato agli Albi Pretori dei Comuni della Provincia.

Articolo 4 - Luogo di svolgimento dell'incarico

Intero Territorio della Provincia dell'Ogliastro.

Articolo 5 - Trattamento dei dati personali

Ai fini del D.lgs 196/2003 tutti i dati forniti saranno trattati solo per le finalità connesse e strumentali alla presente indagine di mercato ed alla eventuale attivazione della procedura negoziata.

La presentazione della domanda costituisce espressione di consenso tacito al trattamento dei dati personali.

Articolo 6 - Responsabile del procedimento e informazioni

Responsabile Unico del Procedimento è il **Dott. Maurizio Coda**

tel. 0782 600 926

e-mail m.coda@provincia.ogliastra.it

PEC m.coda@pec.provinciaogliastra.gov.it

Responsabile del Servizio è l'arch. Maria Laura Del Rio

tel. 0782 600 903

e-mail urbanistica@provincia.ogliastra.it

PEC urbanistica@cert.provincia.ogliastra.it

Potere Sostitutivo in caso di inerzia, ex art.2 comma 9 bis della legge 241/90, così come novellato dall'art.1, comma 1, L. 35/2012 è attribuito al Segretario Generale Dott. Efisio Farris, telefono 0782 473644 – mail segretario.generale@provincia.ogliastra.it

PEC segretario.generale@pec.provinciaogliastra.gov.it;

Allegati:

- Allegato 1A - descrizione sintetica progetto;
- Allegato 1B - localizzazione interventi;
- Allegato 1C - specifica tecnica rilievo
- Modello E - domanda partecipazione - dichiarazione unica;

Il Responsabile del Servizio

f.to digitalmente

arch. Maria Laura Del Rio

MODELLO E

Spett.le
Provincia dell'Ogliastra
Servizio Urbanistica, Governo del Territorio,
Informatizzazione, Ambiente, Rifiuti ed Energia

via Pietro Pistis- 08045 Lanusei
via Mameli - 08048 Tortolì

Domanda di partecipazione e dichiarazioni relative ai requisiti generali di partecipazione all'indagine di mercato propedeutica all' affidamento servizio di "Rilievo GPS dei percorsi degli itinerari, rilievo fotografico georeferenziato, e classificazione degli itinerari", del progetto "perCorrendo l'Ogliastra" di cui al Bando GAL Ogliastra - Misura 313 Azione 1 - Incentivazione di attività turistiche - ITINERARI, dell'importo complessivo di € 471.537,53

Il sottoscritto/a _____
nato/a a _____ il _____
residente a _____ in via/piazza _____
in qualità di _____
dell'operatore _____
Sede legale (via, n. civico e CAP) _____
Sede operativa (via, n. civico e CAP) _____
n. di telefono fisso e mobile _____
e mail certificata _____
C.F./P.I. _____

CHIEDE

di partecipare alla selezione per l'affidamento dei servizi in oggetto. A tal fine, ai sensi degli artt. 46, 47, 76 del D.P.R. 28.12.2000 n. 445,

DICHIARA

1) Forma di partecipazione

Che l'operatore economico partecipa come:

Concorrente singolo;

Capogruppo di costituita/constituenda associazione temporanea/R.T.P. Consorzio ordinario/GEIE di cui all'art. 37 del D.Lgs. n. 163/2006 e ss.mm.ii. tra i seguenti operatori:

Mandante di costituita/constituenda associazione temporanea/R.T.P. Consorzio ordinario/GEIE tra i seguenti operatori: _____

altro _____

II) Iscrizione presso Ordini Professionali / Registri

- Che l'operatore economico è iscritto nel registro delle Imprese della C.C.I.A.A. di _____ per le seguenti attività: _____ n. di iscrizione _____ data di iscrizione _____ durata della ditta: data termine _____
- Che nel registro imprese c/o la C.C.I.A.A. risultano iscritti ed attualmente in carica: (indicare i soggetti tenuti alla verifica dei requisiti di cui all'art. 38 comma 1 del D.lgs n. 163/2006 e ss.mm.ii.)

Nominativo	Luogo e data di nascita	Qualifica

III) Trattamento dati:

dichiarazione in ordine alla informativa, ai sensi dell'art. 13 del D.Lgs. n. 196/2003 e ss.mm.ii., che i dati personali raccolti saranno trattati, anche con strumenti informatici, esclusivamente nell'ambito del procedimento per il quale la dichiarazione viene resa.

Data _____

Il Dichiarante _____

N.B. la presente dichiarazione dovrà essere accompagnata, a pena di esclusione, da fotocopia del documento di identità del sottoscrittore.

Indagine di mercato propedeutica all'affidamento del servizio di "Rilievo GPS dei percorsi degli itinerari, rilievo fotografico georeferenziato, e classificazione degli itinerari", del progetto "perCorrendo l'Ogliastro" di cui al Bando GAL Ogliastro - Misura 313 Azione 1 - Incentivazione di attività turistiche - ITINERARI, dell'importo complessivo di € 471.537,53

**DICHIARAZIONE IN ORDINE ALL'ASSENZA
DELLE CAUSE GENERALI DI ESCLUSIONE**

Il sottoscritto/a _____ nato/a a _____
_____ il _____ Residente a _____
_____ in via/piazza _____ in qualità di _____
_____ dell'operatore

Sede legale (via, n. civico e cap) _____

Sede operativa (via, n. civico e cap) _____ n. di
telefono fisso e mobile _____

n. di fax _____ e mail certificata _____

C.F./P.I. _____

ai sensi degli artt. 46, 47 del D.P.R. 28.12.2000 n. 445, consapevole delle sanzioni penali previste dall'art. 76 del D.P.R. n. 445/2000, per le ipotesi di falsità in atti e dichiarazioni mendaci ivi indicate, volendo manifestare il proprio interesse all'assunzione del servizio in oggetto gli incarichi

DICHIARA

- ☐ a) non si trova in stato di fallimento, liquidazione coatta, di concordato preventivo e che non è in corso un procedimento per la dichiarazione di una di tali situazioni (art. 38, comma 1, lett. a), Codice dei Contratti);
- ☐ b) che nei propri confronti non è pendente procedimento per l'applicazione di una delle misure di prevenzione di cui all'art. 3 della l. 27 dicembre 1956, n. 1423 o di una delle cause ostative previste dall'art. 10 della l. 31 maggio 1965, n. 575;
la dichiarazione di cui alla presente lettera b) dovrà essere resa anche:
- dal titolare e dal direttore tecnico, se si tratta di impresa individuale;
 - dai soci e dal direttore tecnico se si tratta di società in nome collettivo;
 - dai soci accomandatari e dal direttore tecnico se si tratta di società in accomandita semplice;
 - dagli amministratori muniti di poteri di rappresentanza e dal direttore tecnico o il socio unico persona fisica, ovvero il socio di maggioranza in caso di società con meno di quattro soci, se si tratta di altro tipo di società.
- ☐ c) che nei propri confronti non è stata pronunciata sentenza di condanna passata in giudicato, o emesso decreto penale di condanna divenuto irrevocabile, oppure sentenza di applicazione della pena su richiesta, ai sensi dell'articolo 444 codice di procedura penale, per reati gravi in danno dello Stato o della Comunità che incidono sulla moralità professionale; che nei propri confronti non è stata inoltre pronunciata condanna, con sentenza passata in giudicato, per uno o più reati di partecipazione a un'organizzazione criminale, corruzione, frode, riciclaggio, quali definiti dagli atti comunitari citati all'articolo 45, paragrafo 1, direttiva CE 2004/18;
la dichiarazione di cui alla presente lettera c) dovrà essere resa anche:
- dal titolare e dal direttore tecnico, se si tratta di impresa individuale;
 - dai soci e dal direttore tecnico se si tratta di società in nome collettivo;
 - dai soci accomandatari e dal direttore tecnico se si tratta di società in accomandita semplice;

- dagli amministratori muniti di poteri di rappresentanza, dal direttore tecnico o il socio unico persona fisica, ovvero il socio di maggioranza in caso di società con meno di quattro soci, se si tratta di altro tipo di società o consorzio.
- ☐ c1) che nell'anno antecedente la data di pubblicazione del bando di gara non vi sono stati soggetti cessati dalle cariche societarie indicate all'articolo 38, comma 1, lett. c), del d.lgs. 163/2006;
(OPPURE)
- ☐ c1) che i nominativi e le generalità dei soggetti cessati dalle cariche societarie indicate all'articolo 38, comma 1, lettera c), del d.lgs. 163/2006 nell'anno antecedente la data di pubblicazione del bando di gara, sono i seguenti:
_____;
e che nei confronti dei suddetti soggetti durante il periodo in cui rivestivano cariche societarie non sono state pronunciate sentenze di condanna passate in giudicato o di applicazione della pena su richiesta, ai sensi dell'articolo 444 codice di procedura penale per reati che incidono sulla moralità professionale ovvero condanna, con sentenza passata in giudicato per uno o più reati di partecipazione a un'organizzazione criminale, corruzione, frode, riciclaggio, quali definiti dagli atti comunitari citati all'art. 45, paragrafo 1, direttiva Ce 2004/18;
(OPPURE)
- ☐ c1) che i nominativi e le generalità dei soggetti cessati dalle cariche societarie indicate all'articolo 38, comma 1, lett. c), del d.lgs. 163/2006 nell'anno antecedente la data di pubblicazione del bando di gara in oggetto, sono i seguenti:
_____;
e che nei confronti dei predetti soggetti durante il periodo in cui rivestivano cariche societarie sono state pronunciate le seguenti sentenze di condanna passate in giudicato:
_____ ; e che nei confronti dei predetti soggetti sono stati adottati atti e misure di completa dissociazione dalla condotta penalmente sanzionata, dimostrabili con la documentazione allegata:
_____;
- ☐ c2) che nei propri confronti non sono state pronunciate sentenze per le quali abbia beneficiato della non menzione;
(OPPURE)
- ☐ c2) che nei propri confronti sono state pronunciate le seguenti condanne:
_____ per le quali ha beneficiato della non menzione;
- ☐ c3) che nei confronti dei soggetti indicati all'art. 38, comma 1, lett. c) del d.lgs. 163/2006 non sono state pronunciate sentenze per le quali detti soggetti hanno beneficiato della non menzione;
(OPPURE)
- ☐ c3) che nei confronti dei soggetti del sig. _____ direttore tecnico;
(oppure)
che nei confronti del sig. _____ amministratore con poteri di rappresentanza sono state pronunciate le seguenti condanne:
_____ per le quali lo stesso soggetto ha beneficiato della non menzione;
- (la dichiarazione va fatta per tutti i soggetti indicati all'art. 38, comma 1, lett. c del D.lgs 163/2006)
- ☐ d) di non aver violato il divieto di intestazione fiduciaria posto all'art. 17 della Legge 19 marzo 1990, n. 55 (art. 38, comma 1, lett. d), Codice dei Contratti);
- ☐ e) di non aver commesso gravi infrazioni debitamente accertate alle norme in materia di sicurezza e a ogni altro obbligo derivante dai rapporti di lavoro, risultanti dai dati in possesso dell'Osservatorio dei Lavori Pubblici (art. 38, comma 1, lett. e), Codice dei Contratti);
- ☐ f) di non aver commesso, secondo motivata valutazione della stazione appaltante, grave negligenza o malafede nell'esecuzione delle prestazioni affidate dalla stazione appaltante che bandisce la gara; e che non ha commesso un errore grave nell'esercizio della propria attività professionale, accertato con qualsiasi mezzo di prova dalla stazione appaltante (art. 38, comma 1, lett. f), Codice dei Contratti);
- ☐ g) di non aver commesso violazioni gravi, definitivamente accertate, rispetto agli obblighi relativi al pagamento delle imposte e tasse, secondo la legislazione italiana o dello Stato di appartenenza (art. 38, comma 1, lett. g), Codice dei Contratti); A tal fine si intendono gravi le violazioni che comportano un omesso pagamento di imposte e tasse per un importo

superiore all'importo di cui all'articolo 48-bis, commi 1 e 2-bis, del D.P.R. 29 settembre 1973, n. 602 (art. 38, comma 2, Codice dei Contratti);

- ☐ h] che non è destinatario, ai sensi del comma 1-ter, di iscrizioni nel casellario informatico di cui all'articolo 7, comma 10 del Codice dei Contratti, per aver presentato falsa dichiarazione o falsa documentazione in merito a requisiti e condizioni rilevanti per la partecipazione a procedure di gara e per l'affidamento dei subappalti (art. 38, comma 1, lett. h), Codice dei Contratti);
- ☐ i] di non aver commesso violazioni gravi, definitivamente accertate, alle norme in materia di contributi previdenziali e assistenziali, secondo la legislazione italiana o dello Stato di appartenenza (art. 38, comma 1, lett. i), Codice dei Contratti). A tal fine si intendono gravi le violazioni ostative al rilascio del documento unico di regolarità contributiva di cui all'articolo 2, comma 2, del decreto-legge 25 settembre 2002, n. 210, convertito, con modificazioni, dalla legge 22 novembre 2002, n. 266 (art. 38, comma 2, Codice dei Contratti);
- ☐ l] non è assoggettato agli obblighi di assunzioni obbligatorie di cui alla legge 68/99 (per i soggetti giuridici che occupano non più di 15 dipendenti o da 15 a 35 dipendenti ma che non abbiano effettuato nuove assunzioni dopo il 18 gennaio 2000),
ovvero
- ☐ è in regola con le norme della Legge 68/99 che disciplinano il lavoro dei disabili, ottemperando agli obblighi di cui all'art. 17 della Legge 68/99 (per i soggetti giuridici che occupano più di 35 dipendenti o che occupano da 15 a 35 dipendenti ma che abbiano effettuato una nuova assunzione dopo il 18 gennaio 2000) (art. 38, comma 1, lett. l, Codice dei Contratti);
ovvero
- ☐ non è tenuto (solo per i datori di lavoro del settore edile) agli obblighi di assunzioni obbligatorie di cui alla legge 68/99 per quanto concerne il personale di cantiere e gli addetti al trasporto del settore (art. 5, comma 2 legge 68/99 come modificato dall'art. 1, comma 53, legge n. 247 del 2007, poi dall'art. 6, comma 2-ter, legge n. 106 del 2011);

- ha una dimensione aziendale pari a n. _____ addetti,
- ☐ m] che nei propri confronti non è stata applicata la sanzione interdittiva di cui all'art. 9, comma 2, lettera c), del D.lgs n 231/2001 o altra sanzione che comporta il divieto di contrarre con la Pubblica Amministrazione compresi i provvedimenti interdittivi di cui all'art. 36-bis, comma 1, del D.lgs n 223/2006, convertito in Legge n 248/2006;
- ☐ m-ter] con riferimento all'ipotesi di cui alla precedente lett. b), pur in assenza di un procedimento per l'applicazione di una delle misure di prevenzione o di una causa ostativa ivi previste, di non essere mai stato vittima dei reati previsti e puniti dagli artt. 317 e 629 c.p. aggravati ai sensi dell'art. 7 del d.l. 13 maggio 1991, n. 152, convertito con modificazioni, dalla l. 12 luglio 1991, n. 203, fatte salve le ipotesi esimenti previste dall'art. 4, comma 1, della l. 24 novembre 1981, n. 689;

(OPPURE)

- ☐ m-ter] con riferimento all'ipotesi di cui alla precedente lett. b), pur in assenza di un procedimento per l'applicazione di una delle misure di prevenzione o di una causa ostativa ivi previste, di essere stato vittima dei reati previsti e puniti dagli artt. 317 e 629 c.p. aggravati ai sensi dell'art. 7 del d.l. 13 maggio 1991, n. 152, convertito con modificazioni, dalla l. 12 luglio 1991, n. 203, ma di aver comunque denunciato i fatti all'autorità giudiziaria;
- ☐ m-quater] di non trovarsi in alcuna situazione di controllo di cui all'articolo 2359 del codice civile rispetto ad alcun soggetto, e di aver formulato l'offerta autonomamente;

(OPPURE)

- ☐ m-quater] di non essere a conoscenza della partecipazione alla medesima procedura di soggetti che si trovano, rispetto al concorrente, in una delle situazioni di controllo di cui all'articolo 2359 del codice civile, e di aver formulato l'offerta autonomamente;

(OPPURE)

- ☐ m-quater) di essere a conoscenza della partecipazione alla medesima procedura di soggetti che si trovano, rispetto al concorrente, in situazione di controllo di cui all'articolo 2359 del codice civile, e di aver formulato l'offerta autonomamente, elenca pertanto la denominazioni

dei soggetti (compresa ragione sociale e sede) rispetto ai quali si trova in situazione di controllo come controllante o come controllato ai sensi dell'art. 2359 del codice civile

Il candidato o il concorrente attesta il possesso dei requisiti mediante dichiarazione sostitutiva in conformità alle previsioni del testo unico delle disposizioni legislative e regolamentari in materia di documentazione amministrativa di cui al DPR n 445/2000, in cui indica tutte le condanne penali riportate, ivi comprese quelle per le quali abbia beneficiato della non menzione.

Ai fini del comma 1, lettera m-quater il concorrente allega:

- a) la dichiarazione di non trovarsi in alcuna situazione di controllo di cui all'art. 2359 del codice civile con alcun soggetto, e di aver formulato l'offerta autonomamente;
- b) la dichiarazione di non essere a conoscenza della partecipazione alla medesima procedura di soggetti che si trovano, rispetto al concorrente, in una delle situazioni di controllo di cui all'art. 2359 del c.c. e di aver formulato autonomamente l'offerta;
- c) la dichiarazione di essere a conoscenza della partecipazione alla medesima procedura di soggetti che si trovano, rispetto al concorrente, in situazioni di controllo di cui all'art. 2359 del codice civile e di aver formulato autonomamente l'offerta.

☐ n) di avere le seguenti posizioni previdenziali e assicurative:

- INPS Sede di _____ - Matricola n _____
(nel caso di iscrizione presso più sedi indicarle tutte);
- INAIL Sede di _____ - Cod.Cliente _____ Pat _____
(nel caso di iscrizione presso più sedi indicarle tutte);
ALTRA CASSA (indicare nome) _____ di _____
n _____

☐ o) l'assenza delle condizioni ostative allo svolgimento del servizio di cui all'art. 253 del D.P.R. n° 207/2010;

☐ p) l'insussistenza del divieto di partecipazione di cui all'art. 90, comma 8, del D.lgs 163/2006 e ss.mm.;

☐ q) **che il numero di fax/PEC/mail al quale va inviata l'eventuale richiesta di cui all'art. 42, comma 4, del D.lgs n 163/2006 ovvero qualsiasi altra richiesta di chiarimenti o specificazioni di cui potrebbe eventualmente necessitare la Stazione Appaltante, nonché le comunicazioni relative alla procedura di gara sono i seguenti: fax _____
PEC _____
mail _____
autorizzando l'Ente all'utilizzazione dello stesso;**

☐ r) di poter documentare su richiesta, quanto sopra dichiarato;

☐ di aver preso visione del Documento di sintesi della Progettazione e dei suoi allegati e di aver preso conoscenza dei luoghi e delle condizioni locali ed ambientali di tutte le circostanze generali e particolari che possono influire sullo svolgimento della prestazione e sulla determinazione dell'offerta.

aa) di essere informato, ai sensi e per gli effetti del D.lgs 196 del 30.6.2003, che i dati personali raccolti saranno trattati, anche con strumenti informatici, esclusivamente nell'ambito del procedimento per il quale la presente dichiarazione viene resa;

bb) di accettare, senza condizione o riserva alcuna, tutte le norme e disposizioni contenute nella lettera di invito;

cc) di giudicare remunerativa l'offerta economica presentata;

dd) di impegnarsi, in caso di aggiudicazione, alla consegna, su richiesta scritta, di tutta la documentazione e le garanzie necessarie per l'espletamento dell'incarico;

ee) di impegnarsi in caso di aggiudicazione a fornire le prestazioni di cui all'oggetto nel rispetto delle leggi e dei regolamenti vigenti o che saranno emanati in corso di esecuzione del servizio oggetto di appalto e comunque di tutte le disposizioni necessarie per la realizzazione delle opere;

ff) di impegnarsi in caso di aggiudicazione ad eseguire i servizi oggetto della gara d'appalto nei termini e con le modalità previste dalla convenzione di incarico;

gg) di impegnarsi, in caso di aggiudicazione, al rispetto del disposto dell'art. 90, comma 8, del D. Lgs n. 163/2006;
hh) che in caso di aggiudicazione, nel corso delle prestazioni dei servizi oggetto d' appalto, saranno ottemperati gli obblighi derivanti dalle disposizioni in materia di sicurezza del personale sul lavoro, delle condizioni di lavoro di previdenza e di assistenza vigenti.

Dichiarazione ai sensi del dg.ls 39/2013, art 21.

- ☐ Si dichiara, a pena di esclusione, di non avere alle proprie dipendenze ovvero di non intrattenere rapporti professionali con soggetti che nel triennio precedente hanno svolto incarichi amministrativi di vertice o di responsabile di servizio con la Provincia dell'Ogliostra, esercitando poteri autoritativi o negoziali.

Dichiarazione di osservanza del codice di comportamento dei dipendenti pubblici.

- ☐ Si dichiara, a pena di esclusione, di rispettare quanto contenuto nel Codice di comportamento dei dipendenti pubblici, di cui al DPR 16 aprile 2013, n. 62.

DATA _____ FIRMA _____

N.B.

☐ Contrassegnare il quadratino (☐) relativo alle parti che ricorrono nei confronti del partecipante alla gara e, se necessario, completare le parti mancanti.

☐ La presente domanda-dichiarazione deve essere sottoscritta dal professionista in caso di concorrente singolo o dal legale rappresentante del concorrente. Nel caso di concorrenti costituiti da soggetti associati temporaneamente o consorziati occasionalmente o da associarsi o consorziarsi la medesima dichiarazione deve essere prodotta, a pena di esclusione dalla gara, da ciascun concorrente che costituisce o che costituirà l'associazione o il consorzio o il GEIE.

☐ La dichiarazione deve essere firmata in ogni pagina e deve essere allegata, a pena di esclusione dalla gara, copia fotostatica di un documento di identità del/dei sottoscrittore/i.

- La dichiarazione di cui ai punti b), c) dell'art. 38, comma 1, del D.lgs n 163/2006 e ss.mm. devono essere rese dai soci e direttori tecnici per le società in nome collettivo; soci accomandatari e direttori tecnici per le società in accomandita semplice; amministratori muniti di potere di rappresentanza, direttore tecnico, socio unico persona fisica, ovvero socio di maggioranza in caso di società con meno di quattro soci, se si tratta di altro tipo di società.

A tali dichiarazioni devono essere allegate, a pena di esclusione dalla gara, copia fotostatica di un documento di identità del/dei sottoscrittore/i.