


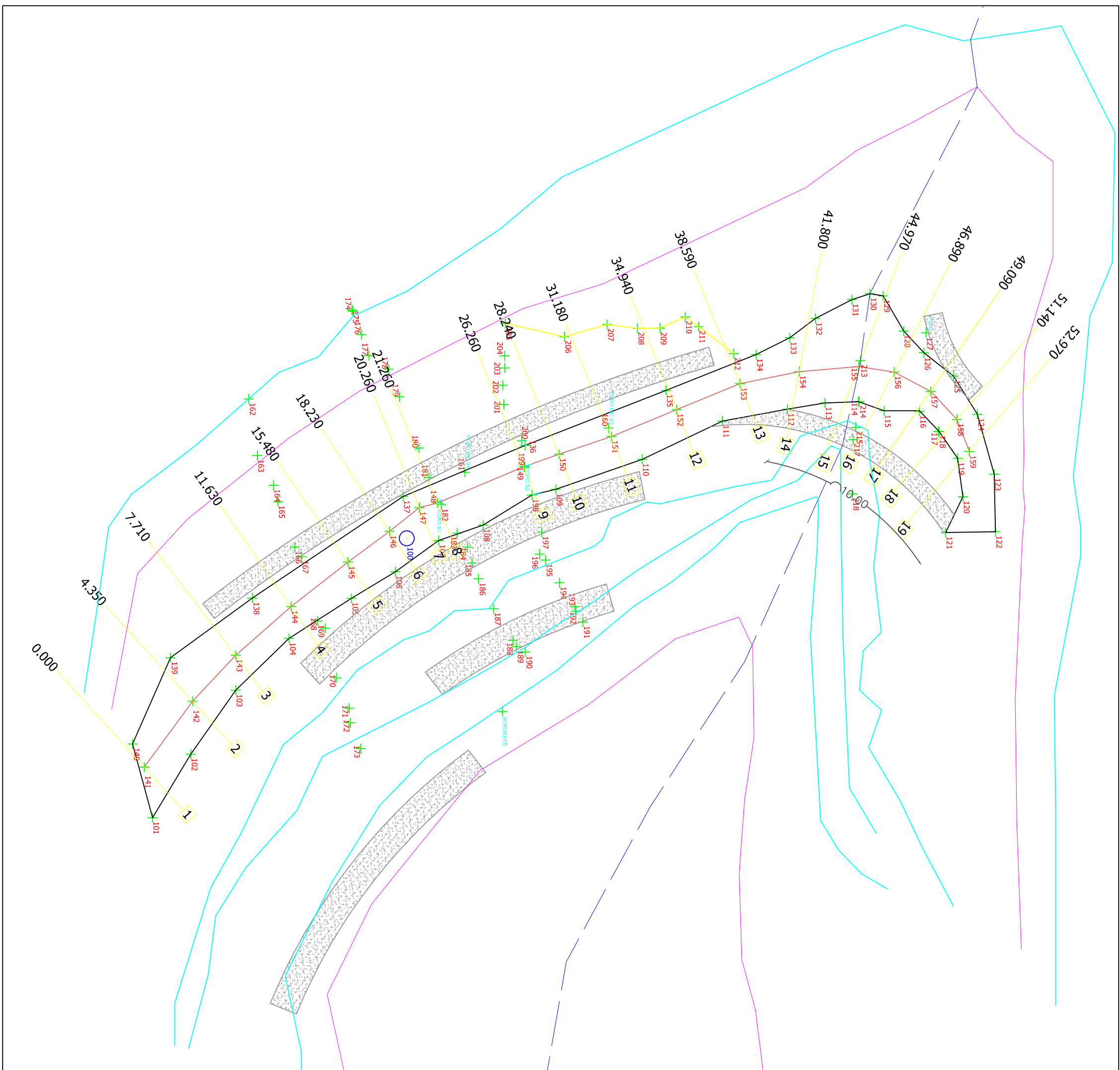
PLANIMETRIA GENERALE: RILIEVO PLANOALTIMETRICO




PLANIMETRIA GENERALE: SEZIONI TRASVERSALI E LONGITUDINALI




PLANIMETRIA GENERALE: SEZIONI TRASVERSALI



PLANIMETRIA GENERALE: PROPOSTA PROGETTUALE



<div><b>REGIONE AUTONOMA DELLA SARDEGNA</b> <b>ASSESSORATO DEI LAVORI PUBBLICI</b> (L.R. n°7/2014, ART.5, COMMA 16, MODIFICATA DALLA L.R. 9/2014, ART.1)</div>			
<div><b>COMUNE DI USSASSAI</b> Provincia ogliastra <b>PROGETTO DEFINITIVO – ESECUTIVO</b></div>			
<div>INTERVENTI URGENTI PER LA MITIGAZIONE DEL RISCHIO IDROGEOLOGICO NEL COMUNE DELLA SARDEGNA A RID. ALTO RISCHIO IDROGEOLOGICO E PER INTERVENTI URGENTI PER LA SICUREZZA E PER IL RIPRISTINO DI INFRASTRUTTURE PER OPERE PUBBLICHE DANNEGGIATE. INTERVENTI PER LA MITIGAZIONE DEL RISCHIO IDROGEOLOGICO NEL CENTRO ABITATO.  SISTEMAZIONE DEL GIARDINO IN LOCALITA' "MARGEDDU" E REGIMENTAZIONE ACQUE A MONTE DELL'ABITATO -ZONA I.</div>			
<div><b>Proposta progettuale:</b> <i>Planimetria intervento</i></div>			
TAVOLA 2a		COMITENTE Amministrazione Comunale di Ussassai	
SCALA: 1/200		IL RESPONSABILE DEL PROCEDIMENTO Geom. Salvatore Lobina	
DATA: luglio 2015		IL SINDACO Depiano Gian Basilio	
AGG.:		COLLABORATORI Dott. Ing. Vincenzo Pinna Dott. Ing. Antonella Loi Dott. Ing. Giancarlo Meloni Dott. Geol. Marco V. Pilia Dott. For. Marco Pinna	
Dati Progettuali		Dati Approvazione	
Studio Tecnico di Ingegneria Viale Europa 26, 08040 Arzana OC CAI. 335/8163221			