N° INDIVIDUAZIONE SITO DI INTERVENTO

SITO DI INTERESSE COMUNITARIO

REGIONE AUTONOMA DELLA SARDEGNA
ASSESSORATO DEI LAVORI PUBBLICI
(L.R n°7/2014,ART.5, COMMA 16, MODIFICATA DALLA l.r. 9/2014, ART.1)

COMUNE DI USSASSAI
Provincia Ogliastra
PROGETTO DEFINITIVO-ESECUTIVO

INTERVENTI URGENTI PER LA MITIGAZIONE DEL RISCHIO IDROGEOLOGICO NEI COMUNI DELLA SARDEGNA A PIU' ALTO RISCHIO IDROGEOLOGICO E PER INTERVENTI URGENTI PER LA SICUREZZA E PER IL RIPRISTINO DI INFRASTRUTTURE PER OPERE PUBBLICHE DANNEGGIATE. INTERVENTI PER LA MITIGAZIONE DEL RISCHIO IDROGEOLOGICO NEL CENTRO ABITATO.

SISTEMAZIONE DEL GUADO IN LOCALITA' "MARGORDA" E REGIMENTAZIONE ACQUE A MONTE DELL'ABITATO .

Proposta Progettuale:
Inquadramento amministrativo individuazione aree di intervento

TAVOLA 1	COMMITTENTE	Amministrazione Comunale di Ussassai
SCALA: Varie	IL RESPONSABILE DEL PROCEDIMENTO	Geom. Salvatore Lobina
DATA: Luglio 2015		
REV.:	IL SINDACO	Deplano Gian Basilio

I PROGETTISTI	COLLABORATORI	DATA APPROVAZIONE
Dott. Ing. Vincenzo Pinna	Dott. Ing. Antonella Loi	
Dott. Geol. Marco V. Pilia	Dott. Ing. Giancarlo Meloni	
	Dott. For. Marco Pinna	

Studio Tecnico di Ingegneria Viale Europa 28, 08040 Arzana OG Cel. 335/8183321

COROGRAFIA GENERALE SU I.G.M.
SCALA 1:25.000-F 531 SEZ.III

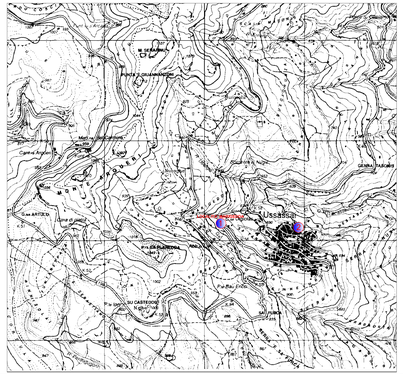

COROGRAFIA GENERALE SU C.T.R.
SCALA 1:10.000-F 531-130

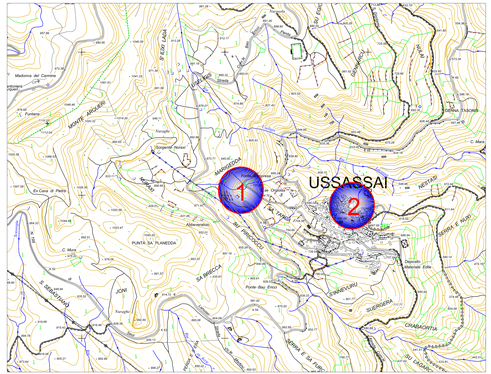

STRALCIO P.A.I.
SCALA 1:10.000

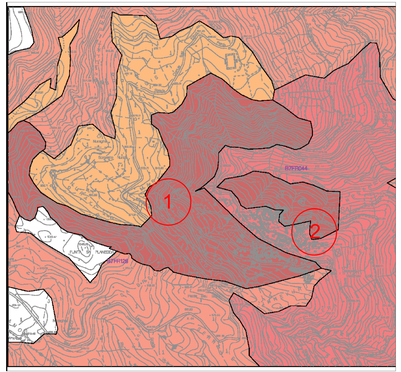

STRALCIO C.T.R. AREA S.I.C.
SCALA 1:10.000

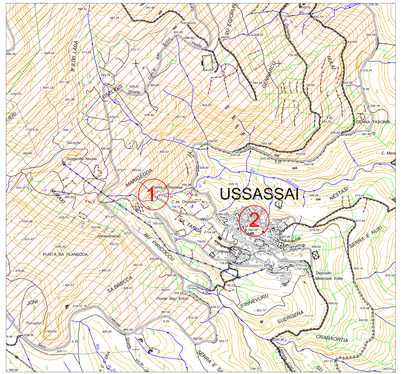
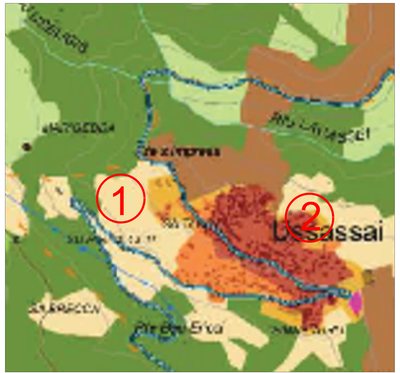
STRALCIO P.P.R
SCALA 1:10.000